

rutómetro provincia de Sevilla

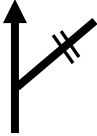
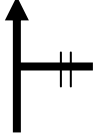
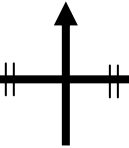
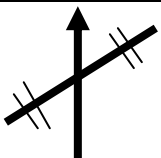
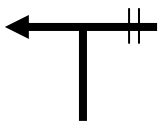
Tramo Fuenteobejuna (Sevilla) - Alanís

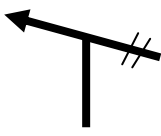
En el p.k. 3.30 nos desviábamos a la derecha, por sendero señalizado como GR, por camino que se dirige a La Coronada. Dicho camino ha sido cortado con alambradas en varios puntos en verano de 2008, así que mientras se soluciona este paso, en el p.k. 3.30 seguiremos recto por camino que llevábamos hasta salir a la altura de la Casa de la Fuente del Apio, a la pista de La Coronada – Argallón, un poco antes del p.k. 9.40 del rutómetro.

Adjuntamos road-book para este desvío provisional:

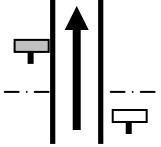
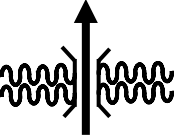
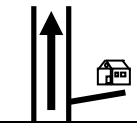
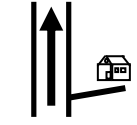

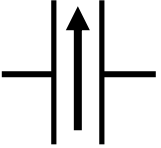

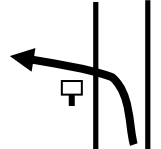
TransAndalus RoadBook · Provincia de Sevilla

Tramo 1 · Fuente Obejuna – Alanís (Sevilla)

Total	Parcial	Gráfico	Descripción
3,30	2,60		¡Ojo! El trazado de la Transandalus se desvía a la derecha por un sendero, señalizado como GR, pero dicho sendero se encuentra actualmente cortado en varios puntos por cancelas, así que nosotros seguiremos recto, por el camino que traíamos.
4,60	1,30		Cruce. Seguir recto. Dejamos un camino y una casa a la derecha.
5,65	1,05		Cruce. Recto.
6,30	0,65		Cruce. Recto. Aunque a la derecha saldríamos también a la pista La Coronada – Argallón, nos dirigimos a la Casa de la Fuente del Apio y cogemos esa pista algo más adelante.
6,60	0,30		Nos incorporamos a la izquierda a la pista que une La Coronada y Argallón. Unos metros después dejamos a la izquierda la Casa de la Fuente del Apio.

6,95	0,35		Seguimos por la pista. Por la derecha se nos incorpora el trazado de la Transandalus (p.k. 9.40 original)
-------------	------	---	---

Hemos advertido que existe un error en el rutómetro y en las guías impresas de la provincia de Sevilla pues falta una página completa. Adjuntamos a continuación los jalones del rutómetro que no aparecen:

37,50	3,10		Puerto de Martín Alonso y límite de provincias. Se entra en la provincia de Sevilla.
40,10	2,60		Puente Chirivía, en el puente de Chirivía se cruza el río Onza y se entra en el <i>Parque Natural de la Sierra Norte</i> . Mejor dicho se bordea.
43,20	3,10		Cortijo de los Gavilanes.
51,80	8,60		Nava de Santa Teresa
53,00	1,20		Nava Alta.
54,80	1,80		Cruce Vereda de Castril y Redondilla. A la derecha a 4 Km La Redondilla, a la izquierda la "Vereda de Castril".
59,00	4,20		Mirador de la Loma del Aire
60,00	1,00		Cordel de los Carros. Abandonar la carretera principal y tomar la pista marcada como "Cordel de los Carros o del Robledo".

Alojamientos:

Casa Rural Adriano [\[web\]](#)

Es un hotel rural, alquila habitaciones sueltas.
954-885-915 / 658-426-197

C.R. La Villa del Pozo [\[web\]](#)

C/. Juan de León, 25 - Alanís
954-885-050 / 622-405-542

Casa Cuartel [web]

Albergue con literas (8€ personas) y apartamentos (20€ persona)
607-669-351 ; 627-459-291
C/. Triana, 14 - Alanís

Piso particular

En el centro del pueblo, con baño. Preguntar por Inmaculada
954-885-462 - Alanís

Fonda

Baño compartido fuera de las habitaciones. Económico pero no muy bueno. Preguntar por Mari.
954-885-007 - Alanís

Tramo Alanís – San Nicolás del Puerto

Alojamientos:

TITULAR	TFNO.	DIRECCIÓN	TIPO	PLAZAS
Antonio "Casquete"	667582847		CASA RURAL	8
Pepa Pizarro	955886605	C/ Real, 41	CASA	6
Mª Carmen Rubio	687666545	C/ Galindón, 13	CASA	9
José Luis Villa	955886621	Avda. del Huéznar, 41	CASA	9
Antonio Fernández	954720072	C/ Real, 4	CASA CASA RURAL	10 5
Mª Mar Romero	955886528 670561416	C/ Galidnón, 9	CASA	10
Carmen Carranco	955886506	C/ Real, 2	CASA	7
Trini Carranco	647184816	C/ Real, 44		10
Rosa Espínola	600001043	C/ Real, 18	CASA	11
Nicasio	661205469	C/ Castillo, 34	CASA	5
Diego Manuel	678311245			
Reinaldo	637999105	C/ Galindón	CASA	6
Raquel / Cristina	678978476 954371995	Ctra. De Estación de Cazalla, Km. 11	CASA DE CAMPO	6
Rufi	954886926	C/ Tinado	CASA	3
Amalia	955886624			
Juan Vicente Romero	954726268 667525233	C/ Real, 48	CASA	10
Luisa	955886591	C/ Real		

Tramo San Nicolás del Puerto – Cazalla de la Sierra

Alojamientos:

Camping Batán de Las Monjas

Vía Verde. Km. 4 aprox. / Bungalows
Tlf. 95 5954163 / 661 845647

Camping La Fundición

[Se encuentra cerrado actualmente]

Cantina en la estación de Cazalla
Bebidas; algo de comer

Pensión La Milagrosa
[Cerrada?]

Hostal Castro Martínez
C/. Virgen del Monte, 36 y C/. Valero, 1
Tlf. 954-88-40-39 / 656-19-28-23

Hostal Casa Kini
Pza. Juan Carlos I, nº 12
Tlf. 954-88-44-83

Tramo Cazalla de la Sierra – Almadén de la Plata

Alojamientos:

Albergue municipal “Vía de la Plata”

C/ Cervantes 954735367/954735082

Almadén de la Plata

- Gratis para transandaluseros - (necesario llevar saco de dormir?)

Casa Rural “Las Gateras” (6 apartamentos individuales)

954735309/657650632

Almadén de la Plata

Hostal El Romeral

C/. Antonio Machado, 57

954735453/653347444

Almadén de la Plata

desayuno gratis para los transandaluseros

Tramo Almadén de la Plata – Santa Olalla del Cala

Alojamientos:

Apartamentos Rurales Casa Olalla [[web](#)]

Avd. Andalucía (antigua Nacional), nº 60

689-030-875 | 637-730-533

10 % descuento a transandaluseros